

УТВЕРЖДАЮ

Директор Департамента природных
ресурсов и экологии города
Севастополя - член Правительства
Севастополя

(должность)

(подпись)

Ю.А.Гаврилова

(расшифровка подписи)

«09» января 2023 г.

ПРОЕКТ ГОСУДАРСТВЕННОГО ЗАДАНИЯ №

на 2023, 2024 и 2025 год

Наименование
государственного учреждения
(обособленного подразделения)

Государственное бюджетное учреждение города Севастополя
"Экологический центр"

Вид деятельности

Испытания и анализ состава и чистоты материалов и веществ: анализ химических и биологических свойств материалов и веществ; испытания и анализ в области гигиены питания, включая ветеринарный контроль и контроль за производством продуктов питания

государственного учреждения

Прочие виды полиграфической деятельности

Деятельность, связанная с использованием вычислительной техники и информационных технологий, прочая

Деятельность по созданию и использованию баз данных и информационных ресурсов

Работы геолого-разведочные, геофизические и геохимические в области изучения недр и воспроизводства минерально-сырьевой базы

Деятельность топографо-геодезическая

	Коды
Форма по ОКУД	0506001
Дата начала действия	01.01.2023
Дата окончания действия	31.12.2025
Код по сводному реестру	672Z8632
По ОКВЭД	71.20.1
По ОКВЭД	18.12
По ОКВЭД	62.09
По ОКВЭД	63.11.1
По ОКВЭД	71.12.3
По ОКВЭД	71.12.41

Деятельность картографическая, включая деятельность в областях наименований географических объектов и создания и ведения картографо-геодезического фонда

Деятельность, связанная со сбором, обработкой и подготовкой картографической и космической информации, включая аэросъемку

Деятельность в области гидрометеорологии и смежных с ней областях, мониторинга состояния окружающей среды, ее загрязнения

Деятельность библиотек и архивов

(указывается вид деятельности федерального государственного учреждения из общероссийского базового перечня или регионального перечня)

(обособленного подразделения)

По ОКВЭД

71.12.42

По ОКВЭД

71.12.44

По ОКВЭД

71.12.5

По ОКВЭД

91.01

По ОКВЭД

По ОКВЭД	71.12.42
По ОКВЭД	71.12.44
По ОКВЭД	71.12.5
По ОКВЭД	91.01
По ОКВЭД	

Часть I. Сведения об оказываемых государственных услугах

Раздел 1

Код по общероссийскому
базовому перечню или
региональному перечню

0128

1. Наименование государственной услуги Предоставление в пользование геологической информации о недрах, полученной в результате государственного геологического изучения недр

2. Категории потребителей государственной услуги Юридические лица. Физические лица.

3. Показатели, характеризующие объем и (или) качество государственной услуги

3.1. Показатели, характеризующие качество государственной услуги

Уникальный номер реестровой записи ⁵	Показатель, характеризующий содержание государственной услуги (по справочникам)			Показатель, характеризующий условия (формы) оказания государственной услуги (по справочникам)		Показатель качества государственной услуги		Значение показателя качества государственной услуги			Допустимые (возможные) отклонения от установленных показателей качества государственной услуги		
	(наименование показателя)	(наименование показателя)	(наименование показателя)	(наименование показателя)	(наименование показателя)	наименование показателя	единица измерения		2023 год (1-й год планового периода)	2024 год (2-й год планового периода)	2025 год (3-й год планового периода)	в процентах	в абсолютных показателях
							наименование	код по ОКЕИ					
1	2	3	4	5	6	7	8	9	10	11	12	13	14
711231.P.80.0.01280001003	Выдача информации недропользователям по решению учредителя			в плановой форме	в плановой форме	отсутствие жалоб от заявителя	процент	744	100	100	100	10	-

3.2. Показатели, характеризующие объем государственной услуги

Уникальный номер реестровой записи	Показатель, характеризующий содержание государственной услуги (по справочникам)			Показатель, характеризующий условия (формы) оказания государственной услуги (по справочникам)		Показатель объема государственной услуги		Значение показателя объема государственной услуги			Размер платы (цена, тариф)			Допустимые (возможные) отклонения от установленных показателей объема государственной услуги		
	(наименование показателя)	(наименование показателя)	(наименование показателя)	(наименование показателя)	(наименование показателя)	наименование показателя	единица измерения		2023 год (1-й год планового периода)	2024 год (2-й год планового периода)	2025 год (3-й год планового периода)	2023 год (1-й год планового периода)	2024 год (2-й год планового периода)	2025 год (3-й год планового периода)	в процентах	в абсолютных показателях
							наименование	код по ОКЕИ								
1	2	3	4	5	6	7	8	9	10	11	12	13	14	15	16	17
711231.P.80.0.01280001003	Выдача информации недропользователям по решению учредителя			в плановой форме	в плановой форме	количество предоставленной геологической информации	единица	642	500	500	500	802,17	905,98	940,75	10	50

4. Нормативные правовые акты, устанавливающие размер платы (цену, тариф) либо порядок ее (его) установления

Нормативный правовой акт				
вид	принявший орган	дата	номер	наименование
1	2	3	4	5
услуга бесплатная				

5. Порядок оказания государственной услуги

5.1. Нормативные правовые акты, регулирующие порядок оказания

государственной услуги

Постановление №293 "Об утверждении положения о федеральном агентстве по недропользованию", 2395-1 Федеральный закон о недрах; 7-ФЗ "О некоммерческих организациях";
Приказ Минприроды №122 "Об утверждении административного регламента Федерального агентства по недропользованию государственной услуги по предоставлению геологической информации о недрах, полученной в результате государственного геологического изучения недр"

(наименование, номер и дата нормативного правового акта)

5.2. Порядок информирования потенциальных потребителей государственной услуги

Способ информирования	Состав размещаемой информации	Частота обновления информации
1	2	3
На официальных сайтах Роснедр, его территориальных органов, федерального и территориальных фондов геологической информации в информационно-телекоммуникационной сети "Интернет", на информационных стендах Роснедр, его территориальных органов, федерального и территориальных фондов геологической информации, в федеральной государственной информационной системе "Единый портал государственных и муниципальных услуг (функций)" и в раздаточных информационных материалах (брошюрах, буклетах) размещаются сведения о месте нахождения Роснедр, его территориальных органов, федерального и территориальных фондов геологической информации, почтовых адресах, справочных телефонных номерах и адресах электронной почты для направления документов и обращений, адреса их официальных сайтов	график приема заявителей в Роснедрах, его территориальных органах, федеральном и территориальных фондах геологической информации; порядок выполнения процедур предоставления государственной услуги в текстовом виде и в виде блок-схемы согласно приложению N 5 к настоящему Административному регламенту; образец заполнения заявки на предоставления государственной услуги; основания для отказа в предоставлении государственной услуги; порядок обжалования решений, действий или бездействия должностных лиц, предоставляющих государственную услугу; список нормативных правовых актов, регламентирующих предоставление государственной услуги.	по мере изменений в нормативных актах

Часть II. Сведения о выполняемых работах

Раздел 1

1. Наименование работы

Лабораторное обеспечение государственного экологического надзора и надзора на море

Код по общероссийскому базовому перечню или региональному перечню

0030

2. Категории потребителей работы

Органы государственной власти. В интересах общества.

3. Показатели, характеризующие объем и (или) качество работы

3.1. Показатели, характеризующие качество работы

Уникальный номер реестровой записи ⁵	Показатель, характеризующий содержание работы (по справочникам)			Показатель, характеризующий условия (формы) выполнения работы (по справочникам)		Показатель качества работы			Значение показателя качества работы			Допустимые (возможные) отклонения от установленных показателей качества работы	
	(наименование показателя)	(наименование показателя)	(наименование показателя)	(наименование показателя)	(наименование показателя)	наименование показателя	единица измерения		2023 год (1-й год планового периода)	2024 год (2-й год планового периода)	2025 год (3-й год планового периода)	в процентах	в абсолютных показателях
							наименование	код по ОКЕИ					
1	2	3	4	5	6	7	8	9	10	11	12	13	14
712011.P.80.1.00300001002	Проведение отбора проб, исследований, испытаний, измерений, экспертиз, количественных химических анализов			в плановой форме	в плановой форме	отношение количества направленных заявок на обеспечение надзорного мероприятия к количеству исполненных заявок	процент	744	100	100	100	10	7

3.2. Показатели, характеризующие объем работы:

Уникальный номер реестровой записи ⁵	Показатель, характеризующий содержание работы (по справочникам)			Показатель, характеризующий условия (формы) выполнения работы (по справочникам)		Показатель объема работы			Значение показателя качества работы			Размер платы (цена, тариф)			Допустимые (возможные) отклонения от установленных показателей объема работы		
	(наименование показателя)	(наименование показателя)	(наименование показателя)	(наименование показателя)	(наименование показателя)	наименование показателя	единица измерения		описание работы	2023 год (очередной финансовый год)	2024 год (1-й год планового периода)	2025 год (2-й год планового периода)	2023 год (очередной финансовый год)	2024 год (1-й год планового периода)	2025 год (2-й год планового периода)	в процентах	в абсолютных показателях
							наименование	код по ОКЕИ									
1	2	3	4	5	6	7	8	9	10	11	12	13	14	15	16	17	18
712011.P.80.1.00300001002	Проведение отбора проб, исследований, испытаний, измерений, экспертиз, количественных химических анализов			в плановой форме	в плановой форме	количество исполненных заявок	единица	642	Лабораторное обеспечение государственного экологического надзора	68	63	61	11 637,26	11 362,30	11 434,83	10	7

Часть II. Сведения о выполняемых работах

Раздел 2

1. Наименование работы Ведение информационных ресурсов и баз данных

Код по общероссийскому базовому
перечню или региональному
перечню

0032

2. Категории потребителей работы Органы государственной власти. В интересах общества.

3. Показатели, характеризующие объем и (или) качество работы

3.1. Показатели, характеризующие качество работы

Уникальный номер реестровой записи ⁵	Показатель, характеризующий содержание работы (по справочникам)			Показатель, характеризующий условия (формы) выполнения работы (по справочникам)		Показатель качества работы		Значение показателя качества работы			Допустимые (возможные) отклонения от установленных показателей качества работы		
	(наименование показателя)	(наименование показателя)	(наименование показателя)	(наименование показателя)	(наименование показателя)	наименование показателя	единица измерения		2023 год (1-й год планового периода)	2024 год (2-й год планового периода)	2025 год (3-й год планового периода)	в процентах	в абсолютных показателях
							наименование	код по ОКЕИ					
1	2	3	4	5	6	7	8	9	10	11	12	13	14
631111.P.80.1.00320001002	Ведение геоинформационного обеспечения для решения задач геологического изучения и использования недр			в плановой форме	в плановой форме	отношение количества поступивших данных на бумажных носителях к количеству данных внесённых в информационные системы	процент	744	100	100	100	10	90

3.2. Показатели, характеризующие объем работы:

Уникальный номер реестровой записи ⁵	Показатель, характеризующий содержание работы (по справочникам)			Показатель, характеризующий условия (формы) выполнения работы (по справочникам)		Показатель объема работы			Значение показателя качества работы			Размер платы (цена, тариф)			Допустимые (возможные) отклонения от установленных показателей объема работы		
	(наименование показателя)	(наименование показателя)	(наименование показателя)	(наименование показателя)	(наименование показателя)	наименование показателя	единица измерения		описание работы	2023 год (1-й год планового периода)	2024 год (2-й год планового периода)	2025 год (3-й год планового периода)	2023 год (1-й год планового периода)	2024 год (2-й год планового периода)	2025 год (3-й год планового периода)	в процентах	в абсолютных показателях
							наименование	код по ОКЕИ									
1	2	3	4	5	6	7	8	9	10	11	12	13	14	15	16	17	18
631111.P.80.1.00320001002	Ведение геоинформационного обеспечения для решения задач геологического изучения и использования недр			в плановой форме	в плановой форме	количество записей источника	единица	642	Пополнение информационно-аналитических и автоматизированных систем в области геологического изучения недр и недропользования	902	902	902	994,70	1 115,39	1 156,17	10	90

Часть II. Сведения о выполняемых работах

Раздел 3

1. Наименование работы Обеспечение сохранности и учет архивных документов

Код по общероссийскому базовому перечню или региональному перечню

0031

2. Категории потребителей работы Органы государственной власти. В интересах общества.

3. Показатели, характеризующие объем и (или) качество работы

3.1. Показатели, характеризующие качество работы

Уникальный номер реестровой записи ⁵	Показатель, характеризующий содержание работы (по справочникам)			Показатель, характеризующий условия (формы) выполнения работы (по справочникам)		Показатель качества работы		Значение показателя качества работы			Допустимые (возможные) отклонения от установленных показателей качества работы		
	(наименование показателя)	(наименование показателя)	(наименование показателя)	(наименование показателя)	(наименование показателя)	наименование показателя	единица измерения		2023 год (1-й год планового периода)	2024 год (2-й год планового периода)	2025 год (3-й год планового периода)	в процентах	в абсолютных показателях
							наименование	код по ОКЕИ					
1	2	3	4	5	6	7	8	9	10	11	12	13	14
910112.P.80.1.00310001002	Сбор, учет, хранение и систематизация геологических информационных ресурсов			в плановой форме	в плановой форме	соответствие требованиям и инструкциям по сбору, учету и хранению архивной геологической информации	процент	744	100	100	100	-	-

3.2. Показатели, характеризующие объем работы:

Уникальный номер реестровой записи ⁵	Показатель, характеризующий содержание работы (по справочникам)			Показатель, характеризующий условия (формы) выполнения работы (по справочникам)		Показатель объема работы			Значение показателя качества работы			Размер платы (цена, тариф)			Допустимые (возможные) отклонения от установленных показателей объема работы		
	(наименование показателя)	(наименование показателя)	(наименование показателя)	(наименование показателя)	(наименование показателя)	наименование показателя	единица измерения		2023 год (1-й год планового периода)	2024 год (2-й год планового периода)	2025 год (3-й год планового периода)	2023 год (1-й год планового периода)	2024 год (2-й год планового периода)	2025 год (3-й год планового периода)	в процентах	в абсолютных показателях	
							наименование	код по ОКЕИ									
1	2	3	4	5	6	7	8	9	10	11	12	13	14	15	16	17	18
910112.P.80.1.00310001002	Сбор, учет, хранение и систематизация геологических информационных ресурсов			в плановой форме	в плановой форме	объем хранимых документов	единица	642	Сбор, учет, хранение и систематизация геологических информационных ресурсов и лицензионных материалов. Ведение и учет всех видов геологической изученности. Формирование электронного архива материалов по геологии и недропользованию посредством перевода на машинночитаемые носители	2620	2770	2920	1 219,66	1 261,38	1 317,18	10	262

Часть II. Сведения о выполняемых работах

Раздел 4

1. Наименование работы Мониторинг состояния и охраны геологической среды

Код по общероссийскому базовому перечню или региональному перечню

0014

2. Категории потребителей работы Органы государственной власти. В интересах общества.

3. Показатели, характеризующие объем и (или) качество работы

3.1. Показатели, характеризующие качество работы

Уникальный номер реестровой записи ⁵	Показатель, характеризующий содержание работы (по справочникам)			Показатель, характеризующий условия (формы) выполнения работы (по справочникам)		Показатель качества работы		Значение показателя качества работы			Допустимые (возможные) отклонения от установленных показателей качества работы		
	(наименование показателя)	(наименование показателя)	(наименование показателя)	(наименование показателя)	(наименование показателя)	наименование показателя	единица измерения		2023 год (1-й год планового периода)	2024 год (2-й год планового периода)	2025 год (3-й год планового периода)	в процентах	в абсолютных показателях
							наименование	код по ОКЕИ					
1	2	3	4	5	6	7	8	9	10	11	12	13	14
711239.P.80.1.00140001002	Государственный мониторинг за опасными экзогенными геологическими процессами			в плановой форме	в плановой форме	предоставление данных по подсистеме "опасные экзогенные геологические процессы" без нарушений установленных состава и срока	процент	744	100	100	100	-	-

3.2. Показатели, характеризующие объем работы:

Уникальный номер реестровой записи ⁵	Показатель, характеризующий содержание работы (по справочникам)			Показатель, характеризующий условия (формы) выполнения работы (по справочникам)		Показатель объема работы			Значение показателя качества работы			Размер платы (цена, тариф)			Допустимые (возможные) отклонения от установленных показателей объема работы		
	(наименование показателя)	(наименование показателя)	(наименование показателя)	(наименование показателя)	(наименование показателя)	наименование показателя	единица измерения		2023 год (1-й год планового периода)	2024 год (2-й год планового периода)	2025 год (3-й год планового периода)	2023 год (1-й год планового периода)	2024 год (2-й год планового периода)	2025 год (3-й год планового периода)	в процентах	в абсолютных показателях	
							наименование	код по ОКЕИ									
1	2	3	4	5	6	7	8	9	10	11	12	13	14	15	16	17	18
711239.P.80.1.00140001002	Государственный мониторинг за опасными экзогенными геологическими процессами			в плановой форме	в плановой форме	количество пунктов наблюдений за опасными экзогенными геологическими процессами	единица	642	Обеспечение мониторинга опасных экзогенных геологических процессов на территории города Севастополя. Оценка состояния и ежегодный прогноз развития опасных экзогенных геологических процессов с уточнениями для процесса опасных сезонов	10	10	10	695,00	695,00	695,00	-	-

Часть II. Сведения о выполняемых работах

Раздел 5

1. Наименование работы Мониторинг состояния и охраны геологической среды

Код по общероссийскому базовому перечню или региональному перечню

0033

2. Категории потребителей работы Органы государственной власти. В интересах общества.

3. Показатели, характеризующие объем и (или) качество работы

3.1. Показатели, характеризующие качество работы

Уникальный номер реестровой записи ⁵	Показатель, характеризующий содержание работы (по справочникам)			Показатель, характеризующий условия (формы) выполнения работы (по справочникам)		Показатель качества работы		Значение показателя качества работы			Допустимые (возможные) отклонения от установленных показателей качества работы		
	(наименование показателя)	(наименование показателя)	(наименование показателя)	(наименование показателя)	(наименование показателя)	наименование показателя	единица измерения		2023 год (1-й год планового периода)	2024 год (2-й год планового периода)	2025 год (3-й год планового периода)	в процентах	в абсолютных показателях
							наименование	код по ОКЕИ					
1	2	3	4	5	6	7	8	9	10	11	12	13	14
711231.P.80.1.00330001002	Государственный мониторинг за участками загрязнения подземных вод			в плановой форме	в плановой форме	предоставление данных по подсистеме "подземные воды" без нарушения установленных состава и сроков	процент	744	100	100	100	-	-

3.2. Показатели, характеризующие объем работы:

Уникальный номер реестровой записи ⁵	Показатель, характеризующий содержание работы (по справочникам)			Показатель, характеризующий условия (формы) выполнения работы (по справочникам)		Показатель объема работы			Значение показателя качества работы			Размер платы (цена, тариф)			Допустимые (возможные) отклонения от установленных показателей объема работы		
	(наименование показателя)	(наименование показателя)	(наименование показателя)	(наименование показателя)	(наименование показателя)	наименование показателя	единица измерения		описание работы	2023 год (1-й год планового периода)	2024 год (2-й год планового периода)	2025 год (3-й год планового периода)	2023 год (1-й год планового периода)	2024 год (2-й год планового периода)	2025 год (3-й год планового периода)	в процентах	в абсолютных показателях
							наименование	код по ОКЕИ									
1	2	3	4	5	6	7	8	9	10	11	12	13	14	15	16	17	18
711231.P.80.1.00330001002	Государственный мониторинг за участками загрязнения подземных вод			в плановой форме	в плановой форме	количество пунктов наблюдений за участками загрязнения подземных вод	единица	642	Обеспечение мониторинга подземных вод на территории города Севастополя. Оценка состояния подземных вод и его изменений природных и природно-техногенных условиях. Подготовка ежегодного прогноза (с уточнениями уровней грунтовых вод по территории города Севастополя)	11	11	11	2 005,00	2 005,00	2 005,00	-	-

Часть II. Сведения о выполняемых работах

Раздел 6

0168

1. Наименование работы Проведение наблюдений за опасными экзогенными геологическими процессами на территории города Севастополя

Код по общероссийскому базовому перечню или региональному перечню

2. Категории потребителей работы Органы государственной власти. В интересах общества.

3. Показатели, характеризующие объем и (или) качество работы

3.1. Показатели, характеризующие качество работы

Уникальный номер реестровой записи ⁵	Показатель, характеризующий содержание работы (по справочникам)			Показатель, характеризующий условия (формы) выполнения работы (по справочникам)		Показатель качества работы		Значение показателя качества работы			Допустимые (возможные) отклонения от установленных показателей качества работы		
	(наименование показателя)	(наименование показателя)	(наименование показателя)	(наименование показателя)	(наименование показателя)	наименование показателя	единица измерения		2023 год (очередной финансовый год)	2024 год (1-й год планового периода)	2025 год (2-й год планового периода)	в процентах	в абсолютных показателях
							наименование	код по ОКЕИ					
1	2	3	4	5	6	7	8	9	10	11	12	13	14
711239.P.80.1.01680001002	Проведение наблюдений на утвержденных пунктах наблюдений			в плановой форме	в плановой форме	Своевременное проведение инженерно-геологических наблюдений в соответствии с проектной документацией	процент	744	100	100	100	10	2

3.2. Показатели, характеризующие объем работы:

Уникальный номер реестровой записи ⁵	Показатель, характеризующий содержание работы (по справочникам)			Показатель, характеризующий условия (формы) выполнения работы (по справочникам)		Показатель объема работы			Значение показателя качества работы			Размер платы (цена, тариф)			Допустимые (возможные) отклонения от установленных показателей качества работы		
	(наименование показателя)	(наименование показателя)	(наименование показателя)	(наименование показателя)	(наименование показателя)	наименование показателя	единица измерения		2023 год (очередной финансовый год)	2024 год (1-й год планового периода)	2025 год (2-й год планового периода)	2023 год (очередной финансовый год)	2024 год (1-й год планового периода)	2025 год (2-й год планового периода)	в процентах	в абсолютных показателях	
							наименование	код по ОКЕИ									
1	2	3	4	5	6	7	8	9	10	11	12	13	14	15	16	17	18
711239.P.80.1.01680001002	Проведение наблюдений на утвержденных пунктах наблюдений			в плановой форме	в плановой форме	количество наблюдений на утвержденных пунктах	единица	642	Выполнение работ по обследованию опасных экзогенных геологических процессов на пунктах наблюдений, утвержденных Учредителем	40	40	40	856,03	865,87	900,36	10	2

Часть II. Сведения о выполняемых работах

Раздел 7

1. Наименование работы Проведение наблюдений за опасными экзогенными геологическими процессами на территории города Севастополя

Код по общероссийскому базовому перечню или региональному перечню

0168

2. Категории потребителей работы Органы государственной власти. В интересах общества.

3. Показатели, характеризующие объем и (или) качество работы

3.1. Показатели, характеризующие качество работы

Уникальный номер реестровой записи ⁵	Показатель, характеризующий содержание работы (по справочникам)			Показатель, характеризующий условия (формы) выполнения работы (по справочникам)		Показатель качества работы	Значение показателя качества работы			Допустимые (возможные) отклонения от установленных показателей качества работы				
	(наименование показателя)	(наименование показателя)	(наименование показателя)	(наименование показателя)	(наименование показателя)		наименование показателя	единица измерения		2023 год (очередной финансовый год)	2024 год (1-й год планового периода)	2025 год (2-й год планового периода)	в процентах	в абсолютных показателях
								наименование	код по ОКЕИ					
1	2	3	4	5	6	7	8	9	10	11	12	13	14	
711239.P.80.1.01680002002	Проведение оперативных наблюдений по запросам			в оперативной форме	в оперативной форме	Своевременное проведение инженерно-геологических обследований	процент	744	100	100	100	10	-	

3.2. Показатели, характеризующие объем работы:


Уникальный номер реестровой записи ⁵	Показатель, характеризующий содержание работы (по справочникам)			Показатель, характеризующий условия (формы) выполнения работы (по справочникам)		Показатель объема работы			Значение показателя качества работы			Размер платы (цена, тариф)			Допустимые (возможные) отклонения от установленных показателей качества работы		
	(наименование показателя)	(наименование показателя)	(наименование показателя)	(наименование показателя)	(наименование показателя)	наименование показателя	единица измерения		описание работы	2023 год (очередной финансовый год)	2024 год (1-й год планового периода)	2025 год (2-й год планового периода)	2023 год (очередной финансовый год)	2024 год (1-й год планового периода)	2025 год (2-й год планового периода)	в процентах	в абсолютных показателях
							наименование	код по ОКЕИ									
1	2	3	4	5	6	7	8	9	10	11	12	13	14	15	16	17	18
711239.P.80.1.01680002002	Проведение оперативных наблюдений по запросам			в оперативной форме	в оперативной форме	количество наблюдений на пунктах	единица	642	Выполнение работ по оперативному обследованию пунктов опасных экзогенных геологических процессов по запросам	19	18	18	386,26	389,16	404,78	10	-

4.3. Иные требования к отчетности о выполнении государственного задания	
5. Иные показатели, связанные с выполнением государственного задания	количество пунктов наблюдений за опасными экзогенными геологическими процессами на территории России, количество пунктов наблюдений за участками загрязнения подземных вод на территории России: показатель годовой в связи с особенностями технологического цикла геологоразведочных работ, ежеквартально представляется пояснительная записка о ходе исполнения государственного задания

Заместитель директора Департамента
- начальник Государственной
экологической инспекции


Масленник В.Г.


Директор
ГБУ Севастополя "Экоцентр"


Р.В. Андреев

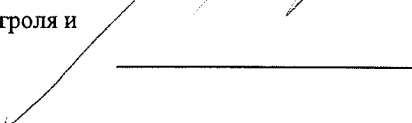
Заместитель директора Департамента
- начальник Управления
регулирования природопользования
и разрешительной деятельности


Середовский В.С.

Главный бухгалтер - начальник отдела
ГБУ Севастополя "Экоцентр"


Ю.С. Докшина


Начальник отдела ведомственного контроля и
планирования



Заместитель начальника государственной
экологической инспекции - начальник отдела
государственного экологического надзора


Пажова И.К.

Начальник отдела регулирования
недропользования


Минин Н.Н.

Начальник отдела геологического надзора,
надзора за водными ресурсами


Ташченко С.Л.